

MODULARIO
F. rig. rend. 497

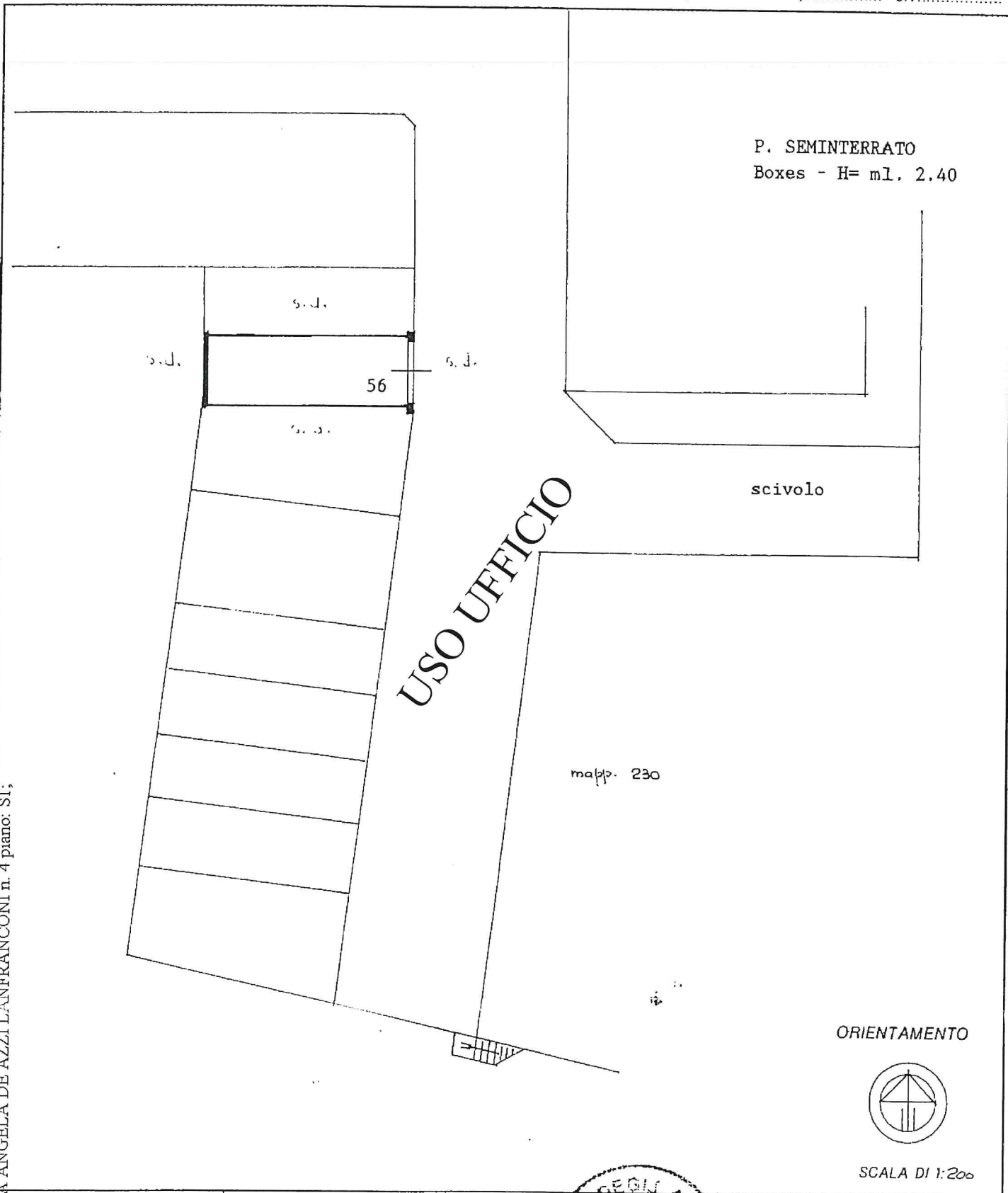


MINISTERO DELLE FINANZE
DIREZIONE GENERALE DEL CATASTO E DEI SS.TT.EE.
CATASTO EDILIZIO URBANO (RDL 13-4-1939, n. 652)

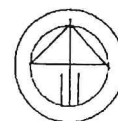
MOD. BN (CEU)

LIRE
250

Planimetria di u.i.u. in Comune di.....BERNAREGGIO..... via Lanfranconi...(A...dé Azzi)..... civ..... 4.....



ORIENTAMENTO



SCALA DI 1:200

Catasto, dati catastali, abbinati alla situazione al 04/11/2013 - Comune di BERNAREGGIO (A802) - < Foglio: 29 Particella: 205 > - Sub: 56
VIA ANGELA DE AZZI LANFRANCONI n. 4 piano: S1;


Dichiarazione di N.C.
Ulteriori planimetrie

Compilata dal
(Titolo, cognome e nome)
Arch. Marco Teruzzi

Iscritto all'albo de **Architetti**
della provincia di **Milano** n. **1418**

Identificativi catastali
F. **29**
205 sub. **56**

Data presentazione: 04/05/1993 - Data: 04/11/2013 - Operatore: LVTSLV79M53M052F
Tot. schede: 1 - Formato di acq.: A4(208x297) - Fatt. di scala: 1:1



RISERVATO ALL'UFFICIO

